


Les chemins des Flégés

Baillé




Le Château des Flégés

Le Château des Flégés (1665-1672), de style Louis XIII, possède deux ailes plus élevées que le corps central ; la cour est bordée au nord par une balustrade de granit qui la sépare de l'étang et au sud par un jardin surélevé.

La Chapelle datant de 1704 en a remplacé une plus ancienne qui, abandonnée au XVII^e, a été convertie en bâtiment de service ; un crâne humain et une urne de plomb renfermant un cœur sont encastrés dans le mur. Les seigneurs des Flégés apparaissent dès la fin du XI^e siècle.

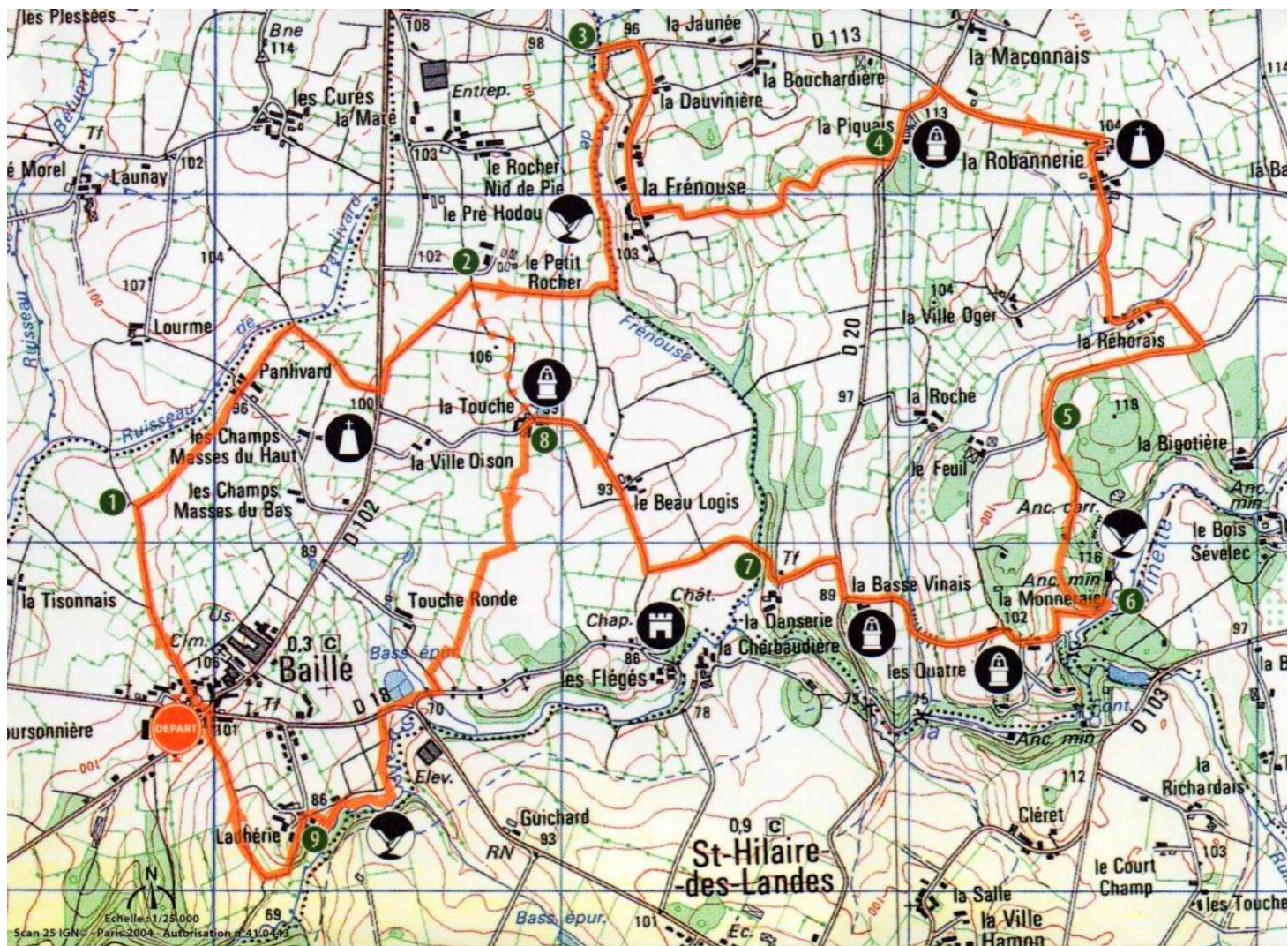


Château des Flégés



taux de chemins en terre ou empierrés : 65%

Les Chemins des Flégés sont naturellement généreux ; Gargantua lui-même, spécialiste s'il en est des bonnes choses, ne faisait d'ailleurs pas l'économie de cet endroit coincé entre Baillé, Saint-Etienne et Saint-Hilaire. Il est vrai que ce parcours épouse doucement les méandres des rivières Frénouse et Minette, s'insinue au cœur de sous-bois, frôle les maisons de caractère, plonge deci-delà dans d'étroites sentes humides et finit en planant, quelques instants, au-dessus du Château des Flégés.



Départ : par la ruelle à droite de l'église Saint-Martin.

- ❶ Prenez à droite la direction Panlivard puis rejoignez la D102.
- ❷ Arrivé au Petit Rocher, prenez le chemin à droite pour la variante courte (allez au ❸), ou tout droit vers le ruisseau de Frénoûse pour la variante longue (+ 7,5 km) ; remontez Frénoûse jusqu'à la D113.
- ❸ Poursuivez à droite vers la Dauvinière exposant les belles ruines d'une habitation typique avec son escalier en pierre, puis traversez le long village. Rejoignez la Piquais au bord de la D20.
- ❹ Suivez la route sur quelques centaines de mètres pour passer les hameaux de la Robannerie et de la Réhorais en direction du Feuil.
- ❺ Avant le Feuil, prenez le chemin à gauche et descendez le vallon. Le chemin, desservant autrefois des sites d'extraction de granit, rejoint la Minette, probablement dans l'un des plus beaux sites du Coglais ; l'ancien moulin de la Monneraie semble alors écrasé sous la masse de la colline, au milieu des bois et des boules de granit.
- ❻ En bas, quittez le chemin par la droite et longez la Minette avant de remonter vers le village des Quatre Vents où quelques belles restaurations transcendent la beauté des vieilles pierres. Après la Danserie, enjambez à nouveau Frénoûse qui conflue alors vers Minette.
- ❼ Remontez le beau chemin creux (souvent mouillé...) au-dessus du Château des Flégés (XVII^e) (voir verso) en direction de la Touche.
- ❽ Si vous venez de la variante courte, faites un détour au Château des Flégés, sinon descendez le sentier en direction de la vallée de la Minette. Après la D18, longez la Minette avant d'entamer le raidillon à droite avant le village de Ladhérie.
- ❾ A Ladhérie, prenez à gauche le sentier entre les bâtiments. En bas, laissez à gauche le chemin vers le moulin de Perret (là-bas, Gargantua aurait déposé un rocher appelé "la chaise aux fées" afin de pêcher la truite ; on dit aussi qu'il pêchait, un pied posé sur le clocher de Baillé, l'autre sur celui de Saint-Hilaire). Remontez le chemin creux en direction du clocher, votre lieu de départ.